

事業内容 Business details

業務内容 Job description

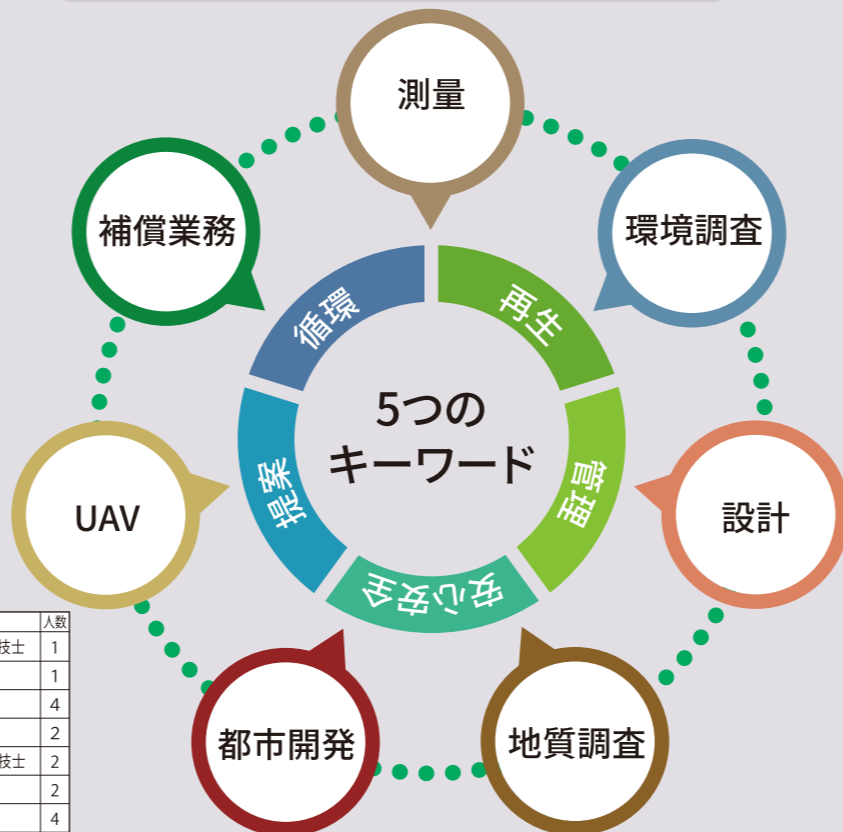
「循環・再生・管理・安心安全・提案」の5つのキーワードのもと、専門的なノウハウを持つ優秀なスタッフが連携し、様々な業務を総合コンサルティング致します。

- 測量 ● 航空測量(UAV)、地上測量、国土調査、三次元測量
- 環境調査 ● 砂防・土砂災害・各種台帳整備(道路・下水道等)
- 設計 ● 土木一般、上下水道、建築、環境整備、農業土木、橋梁アセットマネジメント、橋梁・一般構造物設計、道路付属物点検、水産土木
- 地質調査 ● 機械ボーリング・土質調査、各種試験解析
- 都市開発 ● 都市計画法 ● 森林法農地法 ● 保安林解除・国有林買取 ● まちづくり計画、各種マスタープラン ● 区画整理事業
- UAV ● 災害時の迅速な対応 ● 現況写真を用いた問題・課題への対応 ● 自然の豊かさの表現への対応
- 補償業務 ● 土地調査、土地評価、物件、機械工作物、営業・特殊補償、事業損失、補償関連、総合補償計8部門

有資格者 certified personnel

有資格者数


資格	人数	資格	人数
測量士	24	二級造園施工管理技士	1
地理空間情報専門技術者	2	行政書士	1
地籍主任調査員	2	一級建築士	4
技術士	19	二級建築士	2
技術士補	9	一級建築施工管理技士	2
RCCM	30	土地区画整理士	2
一級土木施工管理技士	12	宅地建物取引士	4
下水道技術検定第二種	1	宅地造成技術講習修了	1
水産工学技士	3	農業土木技術管理士	1
橋梁AM点検士	5	土地改良補償業務管理者	2
橋梁点検技術研修修了	1	小型船舶操縦士	1
地質調査技士	3	高度情報処理技術者	1
補償業務管理士	52	気象予報士	1



UAV^{*}運用 UAV operation

UAVを活用して現況測量や写真を用いた現況説明、問題、課題の提示及び3次元による測量、設計、施工監理に挑戦!

*:Unmanned Aerial Vehicle



3Dレーザースキャナー運用 3D Laser Scanner operation

3Dレーザースキャナーを使用し、対象物の現状形状を3次元点群データとして取得する技術を知識と経験を活かして顧客の要望に応えます!



路面性状調査 Road surface property survey

ステレオカメラを複数台用いた撮影システムで、「ひび割れ率」、「わだち掘れ量」、「平坦性(σ)」の3項目の計測を行い、安心・安全な道路維持管理のサポートをします。



使用車両の一般車両化

Before: 人手作業 大型専用車両 対象道路の制約

After: 自動化 一般車両で計測 生活道の計測可

判読作業のA I 化

① 路面撮影

② AIによる画像合成&解析

③ 各種調査作成

部門紹介 Introduction of divisions

企画環境部



環境情報課

ICTを活用した道路・河川・急傾斜地等の点検・各種台帳作成によるインフラ管理、また、近年の異常気象を意識した危険箇所の早期改修を提案することで、地域環境を守りつつ「安全」「安心」な街づくりに貢献します。

用地補償課


信頼のおけるスタッフが、最先端の技術及び測量機器を駆使した測量を行い、社会及び顧客のニーズに応え、創造性と使命感をもって業務を実施します。

建築補償課

公共事業・市街地再開発事業等で培ってきた技術力で、調査・算定・補償説明・補償交渉など多岐にわたり、公正かつ適正な補償業務を行い地域社会の活性化に貢献します。



企画営業部



営業課

時代の進展と共に、地域に密着した総合建設コンサルタントとして、お客様とのコミュニケーションを大切に、ニーズに応えるため自らが情報発信し、問題や課題等に対応する創意工夫を行う。

総務部



総務課

“目配り・気配り・心配り”をモットーに、環境の変化に的確に迅速に対応し、社会と社内のコミュニケーターとして努めます。

企画設計部

設計地質課(設計)


科学技術に関する専門知識を基に应用能力を活かし、地域環境に配慮した"住みよいまちづくり"を目指し、人と環境を大切に社会資本整備の調査・提案・設計を行います。

設計地質課(地質)

地質、土質、基礎地盤、地下水などの不可視部分について、地質学や土質工学の観点から、地質調査・土質試験を提案・実施し、必要な土質調査を提示します。

都市開発課

宅地造成や事業用地の開発から大規模開発に関わる都市計画法、土地区画整理法、農地法、森林法、河川法などの各許認可業務をスムーズに行い、お客様の事業の実現に向け円滑な事業推進に貢献いたします。



企画設計部



企画設計部

許認可登録

建設コンサルタント業 国土交通大臣登録
測量業 国土交通大臣登録

地質調査業 国土交通大臣登録

補償コンサルタント業 国土交通大臣登録
一級建築士事務所 県知事登録